








Tappa  
**05**

**CAMPOBASSO - SAN GIOVANNI ROTONDO**

km 103.0

cronotabella

giovedì 16 maggio 2019

Quota	Località	Note	Distanze			Orario di passaggio			
			par- ziali	per- corse	da per- correre	km / h			
						24	30	35	
<b>PROVINCIA DI CAMPOBASSO</b>									
695	<b>CAMPOBASSO</b>	↑ Villaggio di Partenza	40.0			8.40	8.40	8.40	
<b>TRASFERIMENTO</b>									
<b>PROVINCIA DI FOGGIA</b>									
	347	Svinc. di Volturara Appula	↑ km 0	0.0	0.0	103.0	10.00	10.00	10.00
	640	Galleria	↑ 1373m - ss.17var	7.0	7.0	96.0	10.33	10.23	10.18
	518	Svinc. di Volturino	↑ ss.17	3.4	10.4	92.6	10.39	10.29	10.23
	172	Svinc. di Lucera	↑ ss.17	18.8	29.2	73.8	11.15	11.00	10.50
	79	Inn. ss.16	↩ Rotatoria-ss.16	15.2	44.4	58.6	11.45	11.25	11.13
	49	Svinc. di Rignano Garganico	↪ sp.22	12.8	57.2	45.8	12.10	11.47	11.31
	<b>TRATTO REGOLARITÀ #1: km 58.0 --&gt; 67.4</b>								
	24	Incr. sp.28	↑ sp.22	13.3	70.5	32.5	12.50	12.24	12.06
	<b>TRATTO REGOLARITÀ #2: km 70.7 --&gt; 81.8</b>								
	567	Rignano Garganico	↑ sp.22	11.3	81.8	21.2	13.44	13.02	12.36
	678	<b>Coppa Casarinelle</b>	↑ sp.22	3.3	85.1	17.9	13.53	13.09	12.42
	549	San Marco in Lamis	↪ ss.272	4.2	89.3	13.7	14.01	13.16	12.48
	592	San Giovanni Rotondo	↑ v.Circonvallazione-C.so Roma	7.5	96.8	6.2	14.17	13.30	13.00
	584	<b>SAN GIOVANNI ROTONDO</b>	↑ v. Aldo Moro	6.2	103.0	0.0	14.29	13.41	13.09

**NOTE:**



TRATTO REGOLARITÀ #1: km 58.0 --> 67.4

TRATTO REGOLARITÀ #2: km 70.7 --> 81.8



Batteria/Battery: Incr. sp.28 km 70.5 ( + 15' )



Gran Premio della Montagna:

km 85.1 - Coppa Casarinelle - m 678 (2ª cat.)



Galleria/Tunnel: km 57.2



Passaggio a Livello/Level Crossing:

Tappa  
05  
cronotabella

## CAMPOBASSO - SAN GIOVANNI ROTONDO

giovedì 16 maggio 2019

Prov/com	Distanza	Località	DIR	via	km 103
<b>CAMPOBASSO</b>					
<i>Campobasso</i>					
		CAMPOBASSO	↑	Villaggio Partenza	
<b>TRASFERIMENTO IN AUTO</b>					
<b>FOGGIA</b>					
<i>Volturara Appula</i>					
		Svinc. di Volturara Appula	↑	ss.17	km 0
			↑	ss.17	
		Galleria	↑	ss.17	1373m
			↑	ss.17	
<i>Volturino</i>					
			↑	ss.17	
		Svinc. di Volturino	↑	ss.17	
			↑	ss.17	
<i>Motta Montecorvino</i>					
			↑	ss.17	
<i>Volturino</i>					
			↑	ss.17	
<i>Lucera</i>					
			↑	ss.17	
			↑	ss.17	Svinc. con ss.692
		Svinc. di Lucera	↑	ss.17	
			↑	ss.17	Svinc. con via Porta Foggia
			↑	ss.17	
<i>Foggia</i>					
			↑	ss.17	
			↑	ss.17	sovrappasso ferrovia
			↑	ss.17	
		Inn. ss.16	↵	ss.16	Rotatoria
			↑	ss.16	
<i>San Severo</i>					
			↑	ss.16	
		Svinc. di Rignano Garganico	↗	sp.22	sp.22
<i>Foggia</i>					
			↑	sp.22	
<i>San Severo</i>					
			↑	sp.22	sovrappasso Ferrovia
<i>Foggia</i>					
			↑	sp.22	
<i>San Severo</i>					
			↑	sp.22	
<i>Rignano Garganico</i>					
			↑	sp.22	
		Incr. sp.28	↑	sp.22	Loc. Ponte Villanova
			↑	sp.22	via Rignano
			↑	sp.22	
			↑	sp.22	via Marconi
		Rignano Garganico	↗	sp.22	via Leonardo da Vinci
			↑	sp.22	
		Coppa Casarinelle	↑	sp.22	
			↑	sp.22	

Tappa  
 05  
 cronotabella

## CAMPOBASSO - SAN GIOVANNI ROTONDO

giovedì 16 maggio 2019

Prov/com	Distanza	Località	DIR	via	km 103
<b>San Marco in Lamis</b>					
			↑	sp.22	
			↑	sp.22	via Rignano
			↩	sp.22	via San Giovanni
			↑	sp.22	via Ponte Ferrarello
			↗	sp.22	via Giovanni Amendola
			↗	ss.272	via Europa
		San Marco in Lamis	↑	ss.272	via Matteo La Piscopia
			↑	ss.272	
			↑	ss.272	incr con Panoramica
			↑	ss.272	dir. Borgo Celano
			↑	ss.272	Loc. Borgo Celano
			↑	ss.272	Corso del Popolo
			↑	ss.272	
<b>San Giovanni Rotondo</b>					
			↑	ss.272	
		San Giovanni Rotondo	↗	sp.45bis	rotatoria - via Circonvallazione Sud
			↑	sp.45bis	via Circonvallazione Sud
			↩		rotatoria - via Foggia
			↑		Piazza del Donatore
			↩		Corso Roma
			↑		Corso Roma (contromano)
			↩		Piazza Europa (contromano)
			↑		via Aldo Moro
			↑		rotatoria - via Aldo Moro
		SAN GIOVANNI ROTONDO	↑		via Aldo Moro